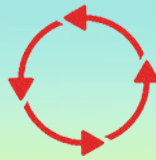




Ruta:



Pasarelas del Vero

Descripción técnica de la ruta:

Origen: Alquezar

Zona geográfica: Sierra de Guara

De tipo: Circular

Desnivel: 230 metros

Comarca: Somontano

Actividad: Senderismo

Duración total: 2 horas

Longitud recorrida: 4 Km

DESCRIPCIÓN

La Ruta de las Pasarelas del Vero se ha convertido en una de las rutas senderistas más populares y frecuentadas de todo Aragón. La popularidad de la localidad de Alquézar, considerado uno de los pueblos más bonitos de España, unido a la belleza de este tramo del Cañón del río Vero hacen que cada año miles de visitantes realicen este sencillo pero espectacular recorrido que nos permite adentrarnos en este singular enclave natural de la Sierra de Guara.

Desde Semana Santa de 2019 empezaron a cobrar por hacer el recorrido y facilitan como medida de seguridad un casco, - algo como en el Caminito del Rey - y hay horario de visita que uno se puede informar previamente para evitar el no poder hacerlo.



¿Cómo llegar?

La ruta empieza en la localidad de Alquézar, se aparca el coche en la zona habilitada a tal efecto en la parte alta de la villa y se baja a la plaza por unas escaleras que desembocan frente a la iglesia de San Miguel, desde aquí tomamos a la izquierda y pasamos por un pasadizo para seguir hasta la plaza Mayor y una vez en



ésta otra vez a la izquierda y en unos 25 metros por la calle que va en dirección a la Colegiata, - que tantos recuerdos nos trae de los días pasados con José Luis Y Geni - da comienzo el recorrido que unos paneles anuncian como Barranco de la Fuente.

Antes de tomar el camino que se adentra en el Barranco de la Fuente podemos contemplar las magnificas vistas que desde este punto se tienen de la colegiata de Alquezar o de Santa Maria la Mayor.

El itinerario se encuentra perfectamente señalizado a lo largo de todo su recorrido por lo que no tendremos problemas en seguirlo.



Pronto encontramos con las primeras pasarelas de madera que nos permitirán realizar cómodamente el descenso a través del abrupto Barranco de La Fuente.

Primeras pasarelas de madera que bajan encajonadas entre la Peña Castibián, a la izquierda, y los Muros de la Colegiata, a la derecha. Durante el descenso podemos contemplar la multitud de covachos o abrigos existentes entre las paredes de piedra que conforman el barranco en todo su descenso que a la vez de empinado es fresco por la sombra abundante de su vegetación.



Al llegar al cauce del río Vero nos encontramos unos paneles indicativos que nos ofrecen la posibilidad de visitar la cueva de Picarmartillo, ubicada a escasos metros de este punto, antes de proseguir con la ruta de las pasarelas.

La espectacular cueva de Picarmartillo en una gran oquedad formada sobre la pared rocosa de la garganta por el efecto erosivo del río Vero el cual se introduce literalmente en este gran covacho perfectamente accesible a pie, siempre que estemos dispuestos a mojar nos los pies.

Desde la cueva de Picarmartillo, deshacemos nuestros pasos y nos dirigimos nuevamente a la desembocadura del Barranco de la Fuente por el cual hemos descendido para comenzar el primer tramo de pasarelas metálicas sobre el río Vero.



Se trata de un corto tramo de pasarelas que nos permite salvar el río y nos garantiza unas magnificas vistas aéreas de las cristalinas aguas del río Vero.

Tras pasar la pasarela y un corto tramo de senda junto a la ribera del río Vero alcanzamos el siguiente de los puntos de interés del recorrido, el Salto de la Central de Alquezar. Se trata de un azud que data de la época medieval y que permitía la derivación de agua para el accionamiento de un molino harinero que está situado aguas abajo, posteriormente, a principios del S.XX, el azud fue reconvertido para la generación de energía hidráulica en la minicentral hidroeléctrica ubicada unos 200 metros aguas abajo y que por delante de la cual pasaremos. Hoy en día todo el sistema se encuentra en desuso, si bien todavía podemos disfrutar de esta bella obra de ingeniería hidráulica.



Una estrecha pasarela nos permite salvar el azud y la gran poza que se ha formado bajo el salto de agua. En este punto es posible acceder hasta el lecho del cauce e incluso darnos un pequeño «chapuzón» en esta magnífica poza.

Antes de iniciar el siguiente tramo de pasarelas tenemos que pasar bajo una enorme losa de piedra que ha formado un curioso túnel natural.



El segundo tramo de pasarelas atraviesa un tramo del barranco muy abrupto con enormes bloques de piedra para finalizar en la propia Central Hidroeléctrica de Alquezar.

Desde la central se inicia un sendero que comienza a ascender, alejándonos progresivamente del río hasta alcanzar un desvío que nos ofrece la posibilidad de regresar directamente a Alquezar o alargar el recorrido por el barranco a través de las nuevas pasarelas instaladas en la primavera del año 2016, ruta que describimos a continuación.



Nuevo tramo de pasarelas (abiertas en 2016)

Se trata del tramo más largo de pasarelas que nos permite seguir disfrutando de la belleza el curso del río Vero y que culminan en un fantástico mirador sobre el río Vero.



Las pasarelas se encuentran literalmente ancladas en las verticales paredes de piedra que conforman el

barranco ofreciéndonos unas vistas inmejorables del cauce.

Este nuevo tramo de pasarelas es mucho más largo y mas espectacular que los anteriores y no podemos evitar pararnos a cada instante para contemplar con más detenimiento la espectacularidad del barranco.

Al final de este tramo de pasarelas comenzamos a ascender suavemente ganando altura para alcanzar el mirador del Vero instalado sobre un promontorio rocoso.

Desde el mirador tenemos una amplia panorámica del entorno natural sobre el que discurre el cañón del río Vero así como de la propia localidad de Alquezar.


También se intuyen entre la exuberante vegetación de ribera fabulosas pozas de aguas turquesa que captan nuestra atención y nos seducen a descender hacia ellas. El mirador se encuentra prácticamente junto al sendero del Camino Natural del Somontano de Barbastro, por el cual regresaremos después, ofreciéndonos la posibilidad de realizar ya el regreso si no estamos interesados en descender hasta el río.

Junto al mirador se inicia una senda que nos permite acceder hasta la zona del Salto o Azud del Molino de Alquezar, una zona donde nos encontramos varias pozas donde poder tomar un baño o relajarnos junto al río.


El lecho pedregoso del río permite mantener la claridad de sus aguas pese a los frecuentes baños de los bañistas que en este tramo del río se concentran. Este azud posibilita la derivación de las aguas a través de una acequia lateral encargada de conducir las hasta un molino harinero ubicado aguas abajo.

La ruta termina con la visita al puente de Fuendebaños, ubicado unos 200 metros aguas abajo del Azud y último punto de interés de la ruta. Para acceder a el tenemos que ascender de nuevo hasta la pista del Camino Natural del Somontano de Barbastro que pasa junto al mirador para luego descender unos 200 metros por dicha pista.

Desde este punto tan solo nos queda emprender la pesada ascensión de regreso hasta Alquezar ubicado a unos 1,2 km de distancia teniendo que salvar un desnivel de casi 200 m.



Aunque probablemente el lugar más bello y concurrido se encuentra bajo el Azud donde se ha formado una pequeña poza donde es habitual encontrarse con bastantes bañistas.



MAS FOTOS

